



Operační program Doprava



Evropská unie
Investice do vaší budoucnosti
Fond soudržnosti

Orientační schéma:




Autorizovaná osoba: _____ Razítko: _____

Č. autorizace: _____

Datum: _____

Podpis: _____

| | | | |
|---------|--------|--------------|----------|
| Revize: | Datum: | Popis změny: | Provedl: |
| | | | |
| | | | |
| | | | |

| | | |
|----------------------------|---|---|
| Stavebík/Investor: | SPRÁVA železnic, státní organizace |  |
| Adresa: | Dlážděná 1003/7, 110 00 Praha 1 | |
| Zástupce investora: | Stavební správa západ | |
| Adresa zástupce investora: | Sokolovská 1955/278, 190 00 Praha 9 | |
| Kontakt: | e-mail: SZSsek@szdc.cz | |

| | | | |
|---|---|---|--|
| Zhotovitel stavby: Adresa: Kontakt: | METROPROJEKT Praha a.s. Argentinská 1621/36, 170 00 Praha 7 tel.: +420 296 154 105 e-mail: info@metroprojekt.cz |  METROPROJEKT | |
| Zhotovitel objektu: Adresa: Kontakt: | Signal Projekt s.r.o. Vídeňská 55, 639 00, Brno tel.: +420 543 214 111 e-mail: info@signalprojekt.cz |  | |
| HIP: Ing. Petr Hofman | Specialista: Ing. Milán Lukášek | Odpovědný projektant: Ing. Stanislav Kryl | Zpracovatel příloh: Ing. Stanislav Kryl |

| | | | | | | | | | | | | | | | | | | | | | | | | | | | | | |
|----------------------------|--|--|--|--|--|--|--|--|--|--|--|---------------------------|-----------------|-------------|--|--|--|---------------------------|--|--|--|-------------------|--|----------|--|-------------------|--|--|--|
| Název stavba/akce: | Optimalizace Karlštejn (mimo) - Beroun (mimo) | | | | | | | | | | | | S-kod: | S631600376 | | | | | | | | | | | | | | | |
| Název části: | Traťové zabezpečovací zařízení (TZZ) | | | | | | | | | | | | Zakázka: | 20_7911 | | | | | | | | | | | | | | | |
| Název objektu: | Karlštejn-odb.Lom, traťové zab.zař. | | | | | | | | | | | | Označení části: | D.1.1.2 | | | | | | | | | | | | | | | |
| Název přílohy: | Situaace | | | | | | | | | | | | Číslo objektu: | PS 12-21-01 | | | | | | | | | | | | | | | |
| Název dílčí části přílohy: | km 32,900 - km 33,900 | | | | | | | | | | | | Číslo přílohy: | 2.103 | | | | | | | | | | | | | | | |
| Kraj: | katastrální území: korna [663006], Poučnick [663743] | | | | | | | | | | | | TUDU: | 020212 | | | | | | | | | | | | | | | |
| Středočeský | Srbsko u Karlštejna [752983], Tetín u Berouna [766917] | | | | | | | | | | | | Paré: | | | | | | | | | | | | | | | | |
| Dokumentace: | | | | | | | | | | | | | | | | | | | | | | | | | | | | | |
| Stupeň dokumentace: | | | | | | | | | | | | Datum zpracování: | | | | | | Formát: | | | | Meřítko: | | | | | | | |
| DSP+PDPS | | | | | | | | | | | | 06/2021 | | | | | | 6 x A4 | | | | 1:1000 | | | | | | | |
| S-kód: | | | | | | | | | | | | Stupeň dokumentace: Část: | | | | | | Objekt: | | | | Podobjekt: | | Příloha: | | | | | |
| S 6 3 1 6 0 0 0 3 7 6 | | | | | | | | | | | | _ P D P S _ | | | | | | D 1 1 0 2 _ | | | | P S 1 2 2 1 0 1 _ | | X X | | _ 2 _ 1 0 3 _ 0 0 | | | |
| IČD: 20 7911 04 01 | | | | | | | | | | | | 01 02 01 | | | | | | Skartovací znak: V21/2047 | | | | | | | | | | | |